





Stadt Halle (Saale)

Lärmaktionsplan



Karte 16

Konzept zur Fahrbahnsanierung

Empfehlungen für Fahrbahnsanierungen

-  Austausch lärm erhöhender Fahrbahnbeläge
-  Austausch lärm erhöhender überfahrbarer Gleiseindeckungen
-  Einsatz lärm mindernder Fahrbahnbeläge bei bereits geplanter Fahrbahnsanierung
-  Fahrbahnsanierungen mit lärm mindernden Fahrbahnbelägen, (nicht in der Gütchenstraße wegen Tempo 30)

Emittenten

-  Kartierungsnetz Straße
-  Kartierungsnetz Straßenbahn

Datengrundlage

Lärmkartierung 2. Stufe Stadt Halle (Saale) 2012

Kartengrundlage

Netz-, Gebäudegeometrien, Stadtgrenze Stadt Halle (Saale) 2012

Stand

März 2016

0 1 2 km



LK Argus

Berlin • Hamburg • Kassel

Ludwig-Erhard-Straße 8 • D-34131 Kassel
Tel. 0561.31 09 72 80 • Fax 0561.31 09 72 89
kassel@LK-argus.de • www.LK-argus.de

